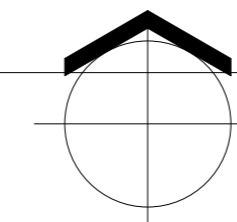
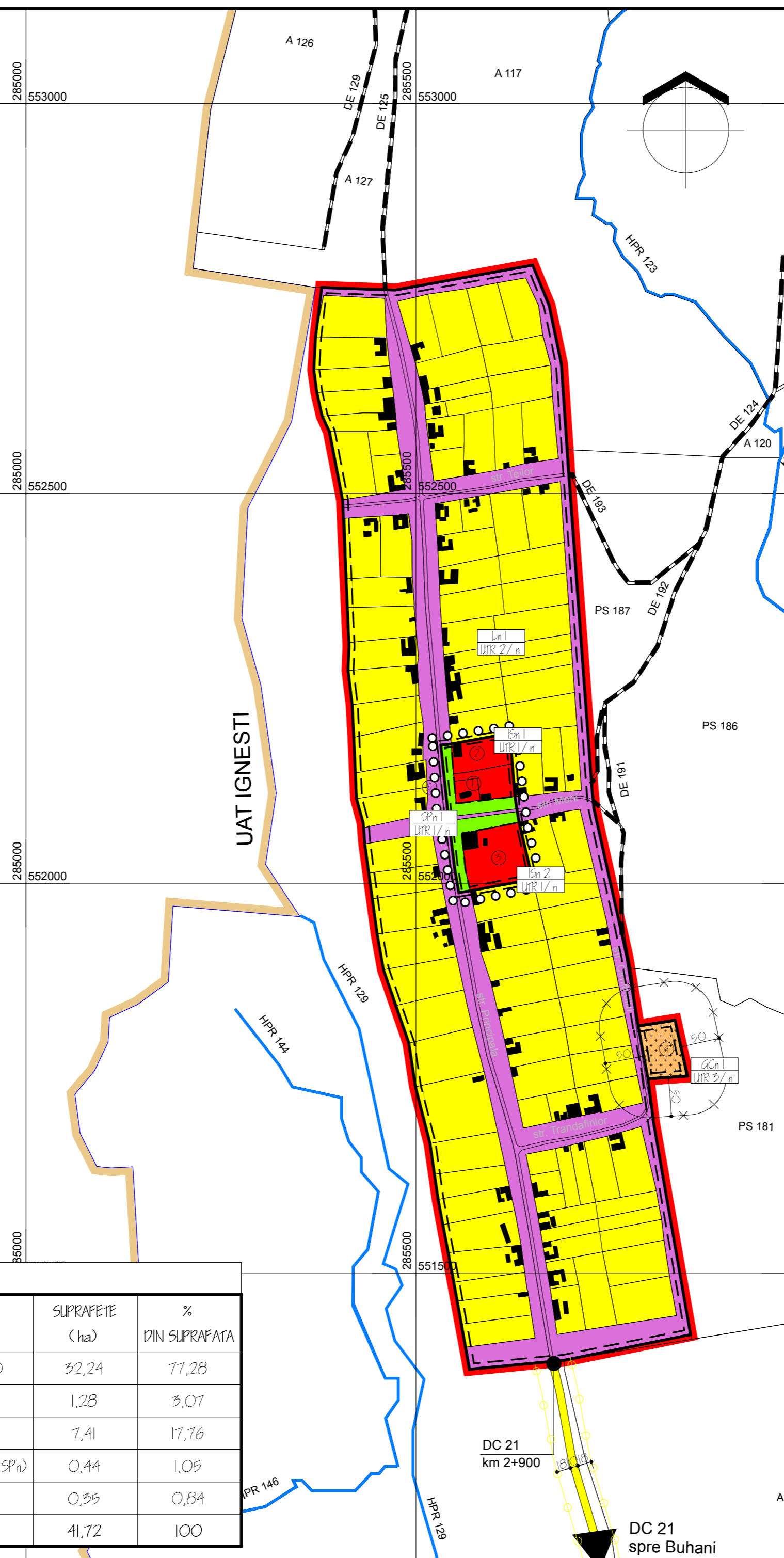
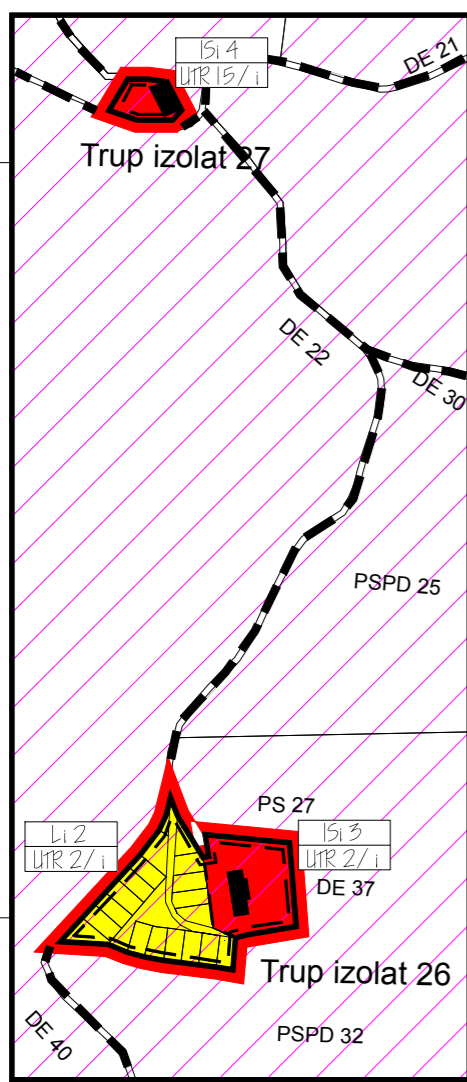


PLAN URBANISTIC GENERAL

COMUNA
DEZNA

6/N REGLAMENTARI URBANISTICE PROPUSE / UNITATI TERRITORIALE DE REFERINTA LOCALITATEA NEAGRA



LEGENDA

LIMITE

	LIMITA INTRAVILAN PROPUS
	LIMITA UNITATI ADMINISTRATIV TERRITORIALE
	LIMITA ZONEI CENTRALE
	LIMITA UNITATI TERRITORIALE DE REFERINTA

DRUMURI

	DRUMURI COMUNALE
	DRUMURI DE EXPLOATATIE

ZONIFICARE FUNCTIONALA

	ZONA PENTRU LOCUINTE INDIVIDUALE
	ZONA INSTITUTII PUBLICE SI SERVICII
	SPATII VERZI / AGREMENT / SPORT
	ZONA GOSPODARIRE COMUNALA, CIMITIRE
	ZONA CAI DE COMUNICATIE RUTIERA SI AMENAJARI AFERENTE
	CURSURI DE APA / CANALE

ZONE DE PROTECTIE, INTERDICTIE

	SITURI ARHEOLOGICE
	SITURI NATURA 2000
	ZONE PROTEJATE PE BAZA NORMELOR SANITARE
	ZONE PROTEJATE FATA DE CONSTRUCTII SI CULOARE TEHNICE
1.Biserica si casa parohiala, 2.Camin cultural, 3.Spatiu comercial, 4.Cimitir, 5.Statie autobus	

BILANT TERRITORIAL

ZONE FUNCTIONALE	SUPRAFETE (ha)	% DIN SUPRAFATA
LOCUINTE SI FUNCTIUNI COMPLEMENTARE (Ln)	32,24	77,28
INSTITUTII SI SERVICII DE INTERES PUBLIC (ISn)	1,28	3,07
CAI DE CIRCULATIE SI TRANSPORT (Cn)	7,41	17,76
SPATII VERZI, SPORT, AGREMENT, PROTECTIE (SPn)	0,44	1,05
GOSPODARIE COMUNALA (GCn)	0,55	0,84
TOTAL:	41,72	100

Administrator Arh. Ioan Feier

 O B I E C T I V Arad, strada Praporaescu, nr.29 RO 7727325, JO2/528/1995	Consiliul Local Dezna	Pr. Nr.
	PLAN URBANISTIC GENERAL LOCALITATEA NEAGRA	287
Sef Proiect arh. Ioan Feier Proiectat arh. Ioan Feier Desenat ing. Sorin Jurca	1:5000 REGLAMENTARI URBANISTICE PROPUSE UNITATI TERRITORIALE DE REFERINTA	P.U.G. 06/N

DC 21
km 2+900

DC 21
spre Buhani